PLANIMETRIA GENERALE

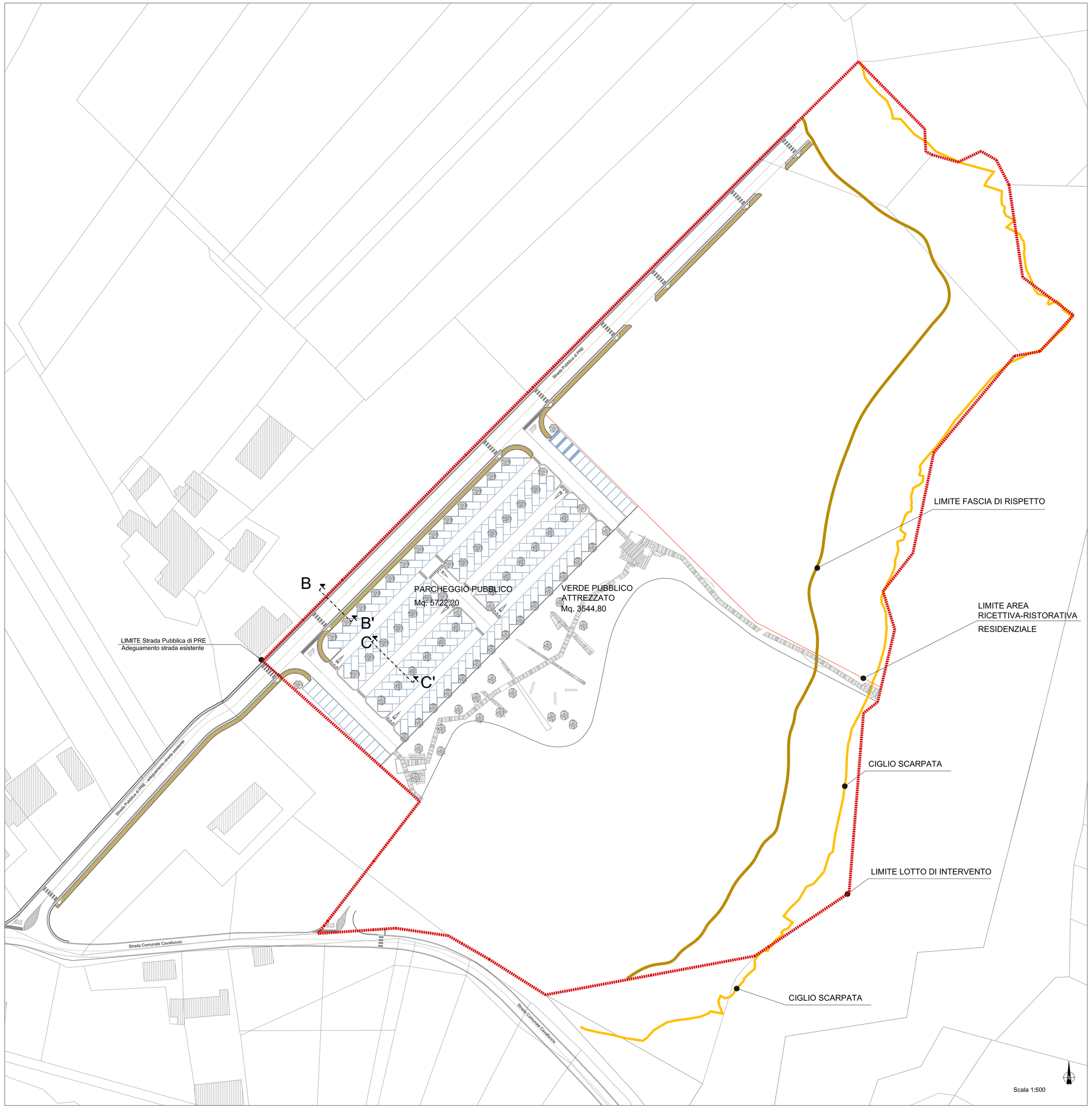

VISTA DALL'ALTO PARCHEGGIO PUBBLICO

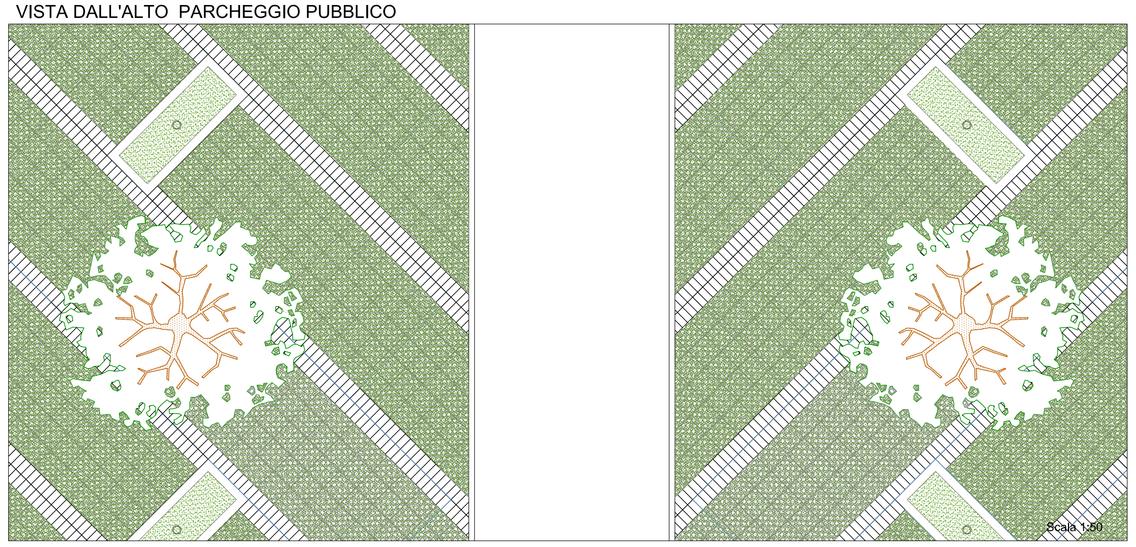

SEZIONE PARCHEGGIO PUBBLICO "C - C' "

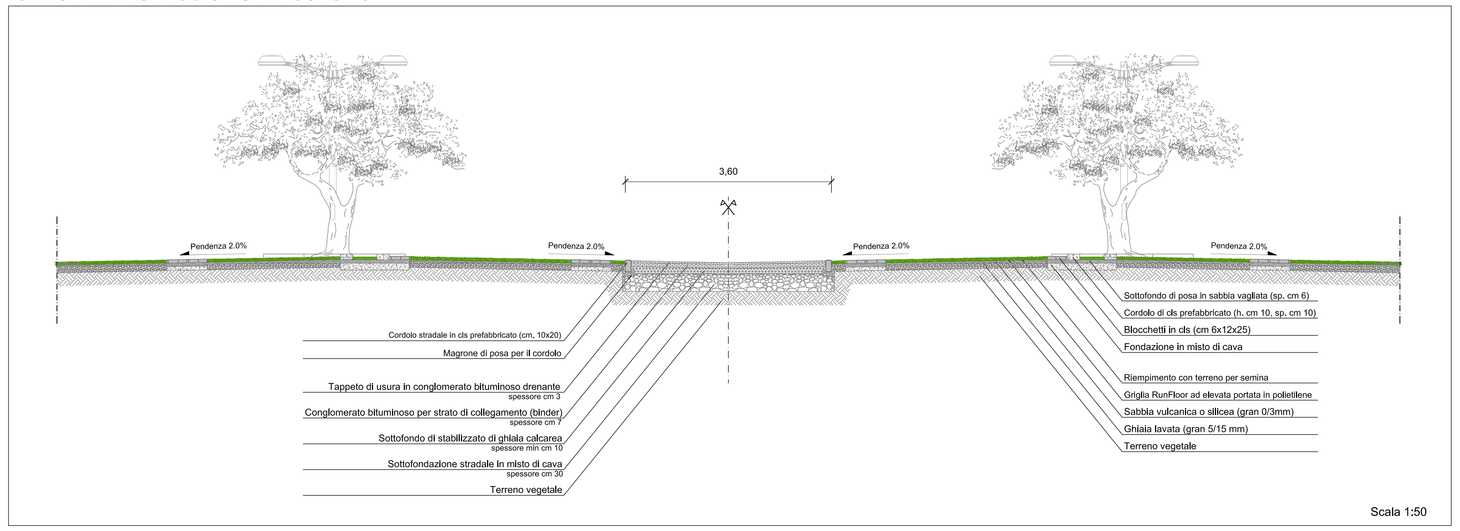

PROFILO STRADA PUBBLICA

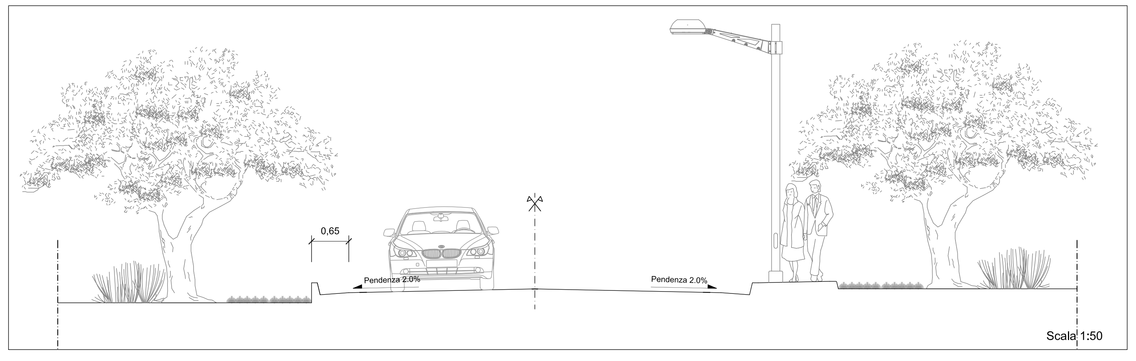

SEZIONE STRADA PUBBLICA - "B-B' "

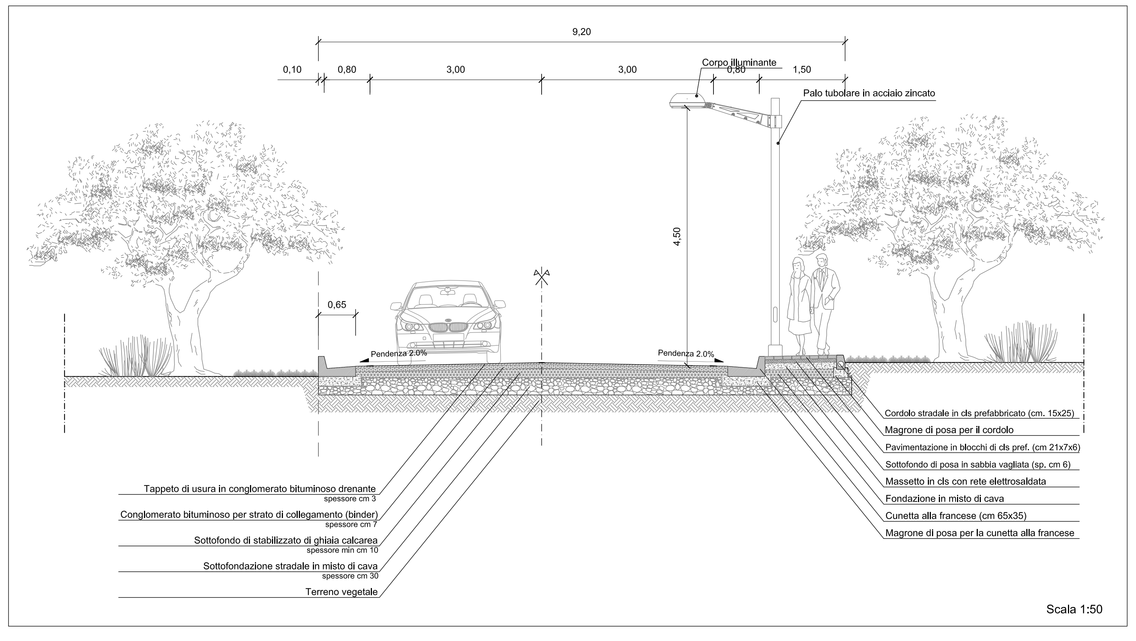

Comune di
Rocca San Giovanni
(Provincia di Chieti)

PROGETTO EDILIZIO UNITARIO
(P.E.U.)

Zona di P.R.E.: C2 NUOVA URBANIZZAZIONE DI INTERESSE TURISTICO
COMPARTO C2 - 01
SUBCOMPARTO "RESORTS s.r.l."

Ubicazione:
Località PIANO FAVARO
66020 - Rocca San Giovanni
Chieti

Proprietà:
Ditta RESORTS s.r.l.
e
Ditta KALAKULA s.r.l.

Società Incaricata:
Studio Memme srl

Responsabile della Progettazione:
dott. ing. Domenico Memme

Coordinamento della Progettazione:
dott. ing. Massimo Di Muzio

Progettazione Architettonica, Urbanistica ed Infrastrutture:
dott. ing. Massimo Di Muzio
dott. arch. Giuseppe Giangiulio
dott. arch. Katia Piermattei

Geologia:
dott. geol. Domenico Pelliciotta

OPERE DI URBANIZZAZIONE PRIMARIA

SISTEMAZIONI STRADALI E VIABILITA' PEDONALE

Planimetria Generale, Sezioni tipo e Particolari Costruttivi

Questo elaborato è di proprietà dello Studio Memme S.r.l. e pertanto non può essere riprodotto nè integralmente, nè in parte, nè trasmesso a terzi senza il nostro consenso. Ai sensi del D.Lgs. 196/2003 (Tutela dei dati personali) si informa che i dati personali contenuti in questo elaborato non possono essere divulgati a terzi senza il nostro consenso.

Relativo	Cartella	Codice Elaborato
Nome file:	P_01_00_00_00_D_00_00_U_34_01	
Verificato	Controllato	Approvato
DM	DM	DM

Data	Rev.	Descrizione	Scala
28.03.13	00	BOZZA	Varie

Data	Ditta	Ditta	Responsabile della Progettazione
RESORTS s.r.l.	KALAKULA s.r.l.	L'Amministrazione	dott.ing.Domenico Memme